



BOLSA DE CEREALES

INFORME CLIMÁTICO SEMANAL

SÍNTESIS DEL PRONÓSTICO

PERSPECTIVA AGROCLIMÁTICA NACIONAL DEL 24 DE NOVIEMBRE AL 1 DE DICIEMBRE DE 2011:

CALOR Y PRECIPITACIONES LOCALIZADAS SEGUIDOS DE UN MODERADO DESCENSO TÉRMICO

La perspectiva se iniciará con vientos del norte, que soplarán en la mayor parte del área agrícola nacional, aportando abundante humedad atmosférica y nubosidad, y manteniendo temperaturas máximas superiores a lo normal. Hacia el final de la perspectiva, comenzará el paso de un frente de Pampero, que recorrerá el área agrícola nacional, provocando a su paso tormentas localizadas y descenso de la temperatura: Una franja con precipitaciones moderadas (10 a 25 mm), con numerosos focos de valores abundantes (más de 25 mm) atravesará el área agrícola nacional de noroeste a sudeste, abarcando gran parte del NOA, el este de Cuyo y el centro y el sur de la Región Pampeana. Se producirán tormentas localizadas severas, con riesgo de granizo y vientos; El centro y el norte de Misiones observarán precipitaciones moderadas (10 a 25 mm); El resto del área agrícola nacional observará precipitaciones escasas (menos de 10 mm). El paso del frente aportará una masa de aire proveniente del sudoeste, que provocará un descenso en la temperatura sobre el sur de la Región, mientras que el centro y el norte no serán afectados.

PERSPECTIVA AGROCLIMÁTICA PARA EL BRASIL 24 DE NOVIEMBRE AL 1 DE DICIEMBRE DE 2011:

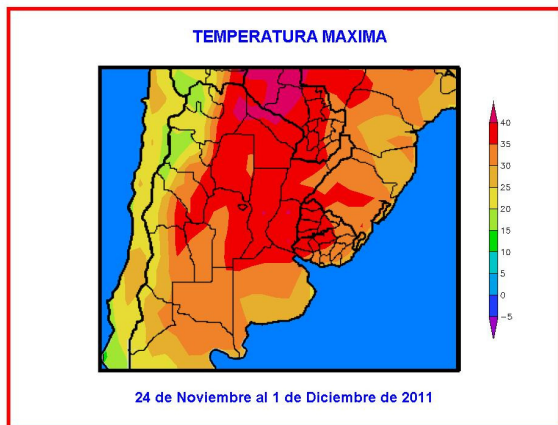
CALOR Y PRECIPITACIONES SEGUIDOS POR MODERADO DESCENSO TÉRMICO

La mayor parte del área agrícola del Brasil, recibirá vientos provenientes del sector norte, que aportarán abundante humedad atmosférica y nubosidad, provocando temperaturas máximas superiores a lo normal. El norte y el centro del área agrícola del Brasil, registrará precipitaciones abundantes a muy abundantes con varios focos de tormenta localizadas severas, mientras que el sur observará precipitaciones moderadas a abundantes: La mayor parte de Mato Grosso, Pará, Maranhao, Tocantins, Piauí, Bahía, Goias, Mina Gerais, Sao Paulo, Paraná y Santa Catarina, observará precipitaciones abundantes a muy abundantes (25 a 75 mm) con varios núcleos de tormentas localizadas severas con aguaceros torrenciales, vientos y posibles episodios de granizo (más de 100 mm), que se ubicarán sobre la mayor parte de Pará, el este de Mato Grosso, la mayor parte de Tocantins, el norte de Goias, el oeste de Bahía y el nordeste de Mina Gerais; El sur de Mato Grosso, la mayor parte de Mato Grosso do Sul, el este de Paraná, el oeste de de Santa Catarina y la mayor parte de Río Grande do Sul, observará precipitaciones moderadas a escasas (10 a 25 mm). Hacia el final de la perspectiva retornaran los vientos del sector sur moderando la temperatura en la mayor parte del área agrícola del Brasil, provocando un marcado descenso térmico en las zonas altas de Santa Catarina y Río Grande do Sul. Debido a la influencia de La Niña el pronóstico del clima para el trimestre Noviembre de 2011 - Enero de 2012, se presenta una probabilidad del 75 % de que las precipitaciones estén por encima de los valores normales en el norte y centro del país, mientras que, en el sur, serán normales a inferiores a lo normal.

DESARROLLO DEL PRONÓSTICO

PERSPECTIVA AGROCLIMÁTICA NACIONAL DEL 24 DE NOVIEMBRE AL 1 DE DICIEMBRE DE 2011:

CALOR Y PRECIPITACIONES LOCALIZADAS SEGUIDOS DE UN MODERADO DESCENSO TÉRMICO



La perspectiva se iniciará con vientos del norte, que soplarán en la mayor parte del área agrícola nacional, aportando abundante humedad atmosférica y nubosidad, y manteniendo temperaturas máximas superiores a lo normal.

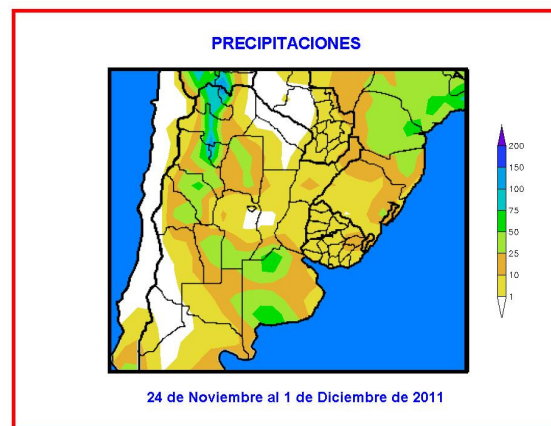
- Una amplia zona cálida, con máximas superiores a 35 °C se ubicará sobre la mayor parte del área agrícola nacional. Observándose dos focos cálidos con temperaturas superiores a 40°C, que se ubicarán sobre el este de Salta y el oeste de la Región del Chaco.
- El centro-este del NOA; la mayor parte de Misiones, el norte de Corrientes, el este de Cuyo, la mayor parte de La Pampa,

de Buenos Aires, el oeste de Córdoba y el sur de Entre Ríos, observará una lengua con temperaturas máximas entre 30 y 35°C

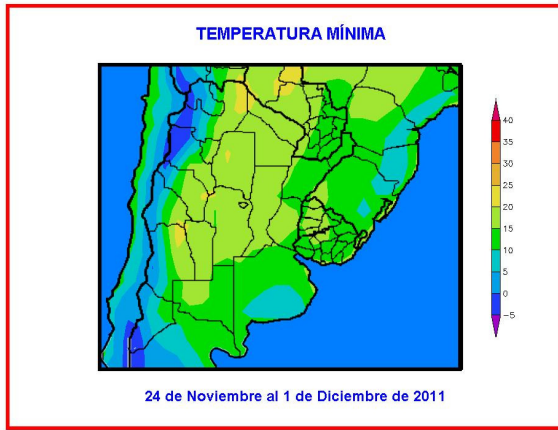
- El centro-oeste del NOA, el centro de Cuyo y el este de Buenos Aires, observarán temperaturas máximas entre 25 y 30°C.
- El -oeste del NOA, el oeste de Cuyo y el extremo este de Buenos Aires, observarán temperaturas máximas entre 20 y 25°C.
- El extremo- oeste del NOA y el oeste de San Juan, observarán temperaturas máximas inferiores a 20°C.

Hacia el final de la perspectiva, comenzará el paso de un frente de Pampero, que recorrerá el área agrícola nacional, provocando a su paso tormentas localizadas y descenso de la temperatura.

- Una franja con precipitaciones moderadas (10 a 25 mm), con numerosos focos de valores abundantes (más de 25 mm) atravesará el área agrícola nacional de noroeste a sudeste, abarcando gran parte del NOA, el este de Cuyo y el centro y el sur de la Región Pampeana. Se producirán tormentas localizadas severas, con riesgo de granizo y vientos.
- El centro y el norte de Misiones observarán precipitaciones moderadas (10 a 25 mm).
- El resto del área agrícola nacional observará precipitaciones escasas (menos de 10 mm).



El paso del frente aportará una masa de aire proveniente del sudoeste, que provocará un descenso en la temperatura sobre el sur de la Región, mientras que el centro y el norte no serán afectados:

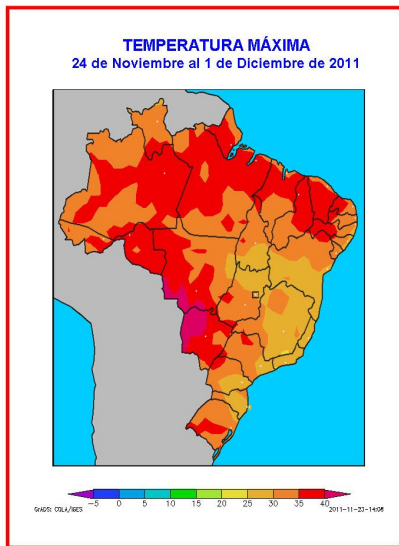


- El este de Salta, el oeste de la Región del Chaco y el norte de Cuyo, observarán temperaturas mínimas superiores a 20°C.
- El este del NOA, la mayor parte de la Región del Chaco, el este de Cuyo, y el centro de la Región Pampeana, observarán temperaturas mínimas entre 15 y 20°C.
- El centro del NOA, el centro de Cuyo, la mayor parte de Mesopotamia y el sur de la Región Pampeana, observarán temperaturas mínimas entre 10 y 15°C.
- El sur de Buenos Aires, el oeste de Cuyo y el centro-este del NOA, observará temperaturas mínimas entre 5 y 10°C.
- inferiores a 5 °C, con un foco de valores inferiores a 0°C sobre las zonas serranas, con riesgo de heladas tardías.
- El extremo oeste del NOA y el extremo oeste de Cuyo observarán temperaturas mínimas bajo cero.

PERSPECTIVA AGROCLIMÁTICA PARA EL BRASIL 24 DE NOVIEMBRE AL 1 DE DICIEMBRE DE 2011:

CALOR Y PRECIPITACIONES SEGUIDOS POR MODERADO DESCENSO TÉRMICO

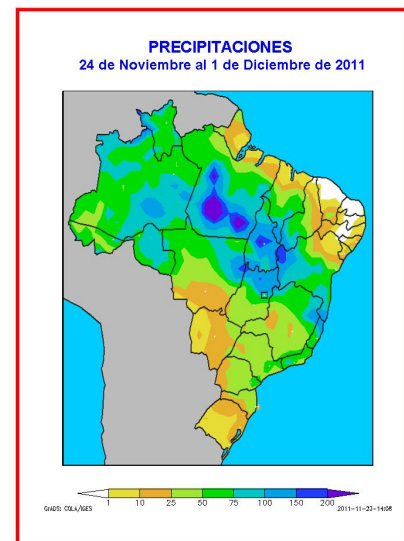
La mayor parte del área agrícola del Brasil, recibirá vientos provenientes del sector norte, que aportarán abundante humedad atmosférica y nubosidad, provocando temperaturas máximas superiores a lo normal.



- La mayor parte del área agrícola del Brasil experimentará temperaturas máximas superiores a 30°.
- El norte de Pará, de Maranhao, la mayor parte de Piauí, el oeste de Goias, la mayor parte Mato Grosso y de Mato Grosso do Sul, experimentarán temperaturas máximas superiores a 35°C, con algunos focos superiores a 40°C.
- El sur de Piauí, el norte de Goias, el sur de Bahía, la mayor parte de Mina Gerais, el nordeste de Sao Paulo, el sur de Paraná, la mayor parte de Santa Catarina y el nordeste de Rio Grande do Sul, experimentarán temperaturas máximas inferiores a 30°C.

El norte y el centro del área agrícola del Brasil, registrará precipitaciones abundantes a muy abundantes con varios focos de tormenta localizadas severas, mientras que el sur observará precipitaciones moderadas a abundantes.

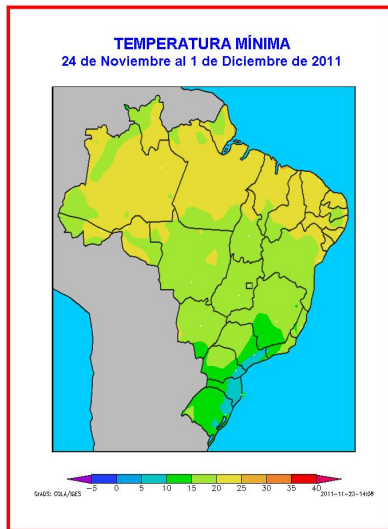
- La mayor parte de Mato Grosso, Pará, Maranhao, Tocantis, Piauí, Bahía, Goias, Mina Gerais, Sao Paulo,



Paraná y Santa Catarina, observará precipitaciones abundantes a muy abundantes (25 a 75 mm) con varios núcleos de tormentas localizadas severas con aguaceros torrenciales, vientos y posibles episodios de granizo (más de 100 mm), que se ubicarán sobre la mayor parte de Pará, el este de Mato Grosso, la mayor parte de Tocantis, el norte de Goias, el oeste de Bahía y el nordeste de Mina Gerais.

- El sur de Mato Grosso, la mayor parte de Mato Grosso do Sul, el este de Paraná, el oeste de de Santa Catarina y la mayor parte de Río Grande do Sul, observará precipitaciones moderadas a escasas (10 a 25 mm).

Hacia el final de la perspectiva retornaran los vientos del sector sur moderando la temperatura en la mayor parte del área agrícola del Brasil, provocando un marcado descenso térmico en las zonas altas de Santa Catarina y Río Grande do Sul.



- El norte del área agrícola del Brasil experimentarán temperaturas mínimas superiores a 20°C.
- El sur de Pará, la mayor parte de Tocantis, el sur de Maranhao, de Piauí, la mayor parte de los estados de Mato Grosso, Mato Grosso do Sul, Bahía, Goias, Mina Gerais y el oeste de Sao Paulo y la mayor parte de Paraná, observará temperaturas mínimas entre 15 y 20°C.
- El sur de Mina Gerias, el este de Sao Paulo, la mayor parte de Paraná, el oeste de Santa Catarina y la mayor parte de Río Grande do Sul, observará temperaturas mínimas entre 10 y 15°C.
- La mayor parte de Santa Catarina, el nordeste de Río Grande do Sul, el sudeste de Paraná y el este de Sao Paulo, observará temperaturas inferiores a 10°C, donde podrían ocurrir heladas localizadas.

Debido a la influencia de La Niña el pronóstico del clima para el trimestre Noviembre de 2011 - Enero de 2012, se presenta una probabilidad del 75 % de que las precipitaciones estén por encima de los valores normales en el norte y centro del país, mientras que, en el sur, serán normales a inferiores a lo normal.

Buenos Aires, jueves 24 de Noviembre de 2011
Bolsa de Cereales

Por Ing. Agr. Eduardo M. Sierra
Especialista en Agroclimatología